

ROMANIA
JUDETUL NEAMT
CONSILIUL LOCAL AL COMUNEI BOZIENI

HOTARARE

Nr. 34 din 24.07.2009

privind aprobarea modificării și completării Inventarului domeniului public
al comunei Bozieni, județul Neamț

Consiliul local al comunei Bozieni, județul Neamț;

Reexaminând hotărârea nr. 17/18.08.1999 adoptată de Consiliul local al comunei Bozieni prin care și-a însușit Lista inventar cuprinzând bunurile care alcătuiesc domeniul public al comunei Bozieni și atestat prin HG nr. 1356/2001, constată că se impune modificarea și completarea poziției nr. 2 din listă ;

Văzând prevederile Hotărârii nr. 33 /24.07. 2009 a Consiliului local al comunei Bozieni prin care s-a aprobat Nomenclatorul stradal pentru satele componente ale comunei Bozieni ;

In temeiul dispozițiilor art. 36, alin. (2) litera „c”, art.45 alin (1) și art. 122 , alin. (1) din legea nr. 215/2001 privind administrația publică locală , republicată ;

HOTARASTE :

Art.1. Abrogă poziția nr.2 din anexa nr. 1 la Hotărârea nr. 17/18.08.1999 a Consiliului local al comunei Bozieni prin care s-a aprobat „ Inventarul bunurilor care aparțin domeniului public al comunei Bozieni” și atestat prin HG nr. 1356/2001 și HG nr. 650/2007 .

Art.2. Se aprobă completarea „ Inventarului bunurilor care aparțin domeniului public al comunei Bozieni „, însușit de Consiliul local al comunei Bozieni prin Hotărârea nr. 17 din 18.08.1999 și atestat prin HG nr. 1356/2001 și HG 650 /2007 , conform anexei care face parte integrantă din prezenta hotărâre.

Art.3. Secretarul comunei Bozieni va asigura comunicarea prezentei hotărâri autorităților și persoanelor interesate și va întreprinde demersurile necesare promovării, prin intermediul Consiliului județean Neamț, proiectului de hotărâre de Guvern vizând completarea anexei nr. 17 la H.G. nr. 1356/2001, modificată și completată prin Hotărârea Guvernului nr. 650/2007.

Presedinte de ședință,
Elena Violeta Murariu



Contrasemnează pentru legalitate,
Secretar,
Dorel Bălțătescu

JUDETUL NEAMT
COMUNA BOZIENI

COMISIA SPECIALĂ PENTRU ÎNTOCMIREA
 INVENTARULUI BUNURILOR CARE ALCĂTUIESC
 DOMENIUL PUBLIC AL COMUNEI BOZIENI


ANEXA NR. 1
 Insușit de Consiliul local al comunei
 Bozieni prin Hotărârea nr. 34/24.07.2009



Primarul comunei Bozieni
 Doinel Gumezeșet

Completare la INVENTARUL Bunurilor care aparțin domeniului public al comunei BOZIENI, județul Neamț
 - Rețea stradală în comuna Bozieni -


Nr. crt.	Codul de clasificare	Denumirea bunului	Elemente de identificare	Anul dobândirii, sau după caz al dării în folosință	Valoarea de inventar	Starea juridică actuală
0	1	2	3	4	5	6
37	1.3.7.1	Străzile localității BOZIENI	De la ... Până la ... -Str. Primăverii , din DJ 159 la Burghetea D Neculai , L =1,810 km, (Tronson nr.1 din DC 81, clasat prin HG 540/2000, anexa 3). -Str. Aleea Principală, din DJ 159 până la Teren Popa Costache L = 0,180 km. - Str. Ingustă , din DJ 159 până la Mocanu I Ion , L= 0,250 km. - Str. Bujorului , din DJ 159 până la Cojoc Natalia , L= 0,104 km. - Str. Nucilor , din DJ 159 până la Abucătăriței Maria , L=0,194 km. - Str. Vișinilor, de la Paraschiv A Vasile până la Pârlog Ion, L=0,824 km. - Str. Socului , de la Bilavschii Catinca până la Dascălu C Neculai, L= 0,368 km - Str. Lalelelor, din Teren Prisecariu Vasile la Ababei Ion L= 0,224 km	1864		-Domeniul public atestat prin HG 1356/2001 (prin dezmembrarea poz.nr.2 din inventar).




38	1.3.7.1	Străzile Localității BĂNEASA	<ul style="list-style-type: none"> - Str. Romaniței, de la Dascălu Gr. Maria până la Buzatu Gheorghe, L= 1,176 km. - Str. Ianoș, din str. Primăverii până la Alexa Maria, L=0,496 km - Str. Speranței, de la Alexa Viorel până la Teren Dascălu Neculai, L= 0,542 km. - Str. Imașului, de la Scoala Băneasa până la Dănilă C Maria, L=0,580 km - Str. Privighetorii, de la Moroșanu G Ion până la Vacariu Andrei, L= 0,396 km. - Str. Răzeși, de la Alexa Viorel până la Dănilă Mina, L=0,706 km. - Str. Leontești, din DS. 156 până la Leonte C Didi, L=0,190 km. - Str. Bâra, de la Alexa D Augurița până la Teren Enache Floarea, L= 0,680 km. - DS 156, de la Apalagheii Chiriac până la Alexa Viorel, L=3,530 km. (Tronson nr. 2 din DC 72 clasat prin HG nr. 540/2000, anexa 3). - DS 27, din Teren Dascălu Neculai până la Hotar comuna Valea Ursului, L=1,800 km 	1864	Domeniul public atestat prin HG nr. 1356/2001 (prin dezmembrarea poz. nr. 2 din inventar).
39	1.3.7.1	Străzile localității CRĂIEȘTI	<ul style="list-style-type: none"> - Str. Aleea Crizantemelor, din DJ 159 până la Vasiliu Alexaandru, L= 0,160 km. - Str. Poieniței, din DJ 159 până la Ciobanu Gherghina, L=0,980 km. - Str. Râpilor, din DJ 159 până la Bradu Stafie Neculai, L=0,222 km. - Str. Izvoarelor, din DJ 159 până la Olaru C Maria, L=0,274 km. - Str. Stejarului, din DN 15 D până la Bozianu Marria, L=0,474 km - Str. Ecoului, din Str. Stejarului până la Oprea V Ion, L=0,150 km - Str. Ogoarelor, de la Ursu I Vasile până la Ursu D Gheorghe, L=0,470 km. - Str. Salciei, din DJ 159 până la Baciui Vasile, L= 0,164 km. - Str. Eternității, din DN 15 D la Cimitirul ortodox, L= 0,621 km 	1864	Domeniul public atestat prin HG nr. 1356/2001 (prin dezmembrarea poz. nr. 2 din inventar).



40	1.3.7.1	Străzile localității CUCI	<ul style="list-style-type: none"> - Str. Narciselor ,din Str Eternității, până la Bozianu I Maria L= 0,316 km. - D.S .nr. 676 ,de la Tudor Sofica până la Hotar comuna Băcești,L=1,102 km. - DS nr. 672 , din DS 676 până la Hotar comuna Pâncești, L=1,300 km. - Str. Fermei, din DJ 159 până la Radu N Constantin , L=0,694 km. - Str. Aleea Fermei,din Str. Fermei până la Grosu Melu, L=0,266 km. - Str. Viitorului, din DJ 159 la Grosu C Vasile ,L=0,508 km. - Str. Rotundă, din DJ 159 până în DJ 159,L= 0,242 km. - Str.Cireșului, din DJ 159 până la Neagu Valentina, L=0,490 km. - Str. Aleea Cireșului, din Str. Cireșului până la Grosu Gh Gheorghe, L= 0,084 km. - Str.Busuioacului, din str. Cireșului până la Bădărău Olga,L=0,214 km. - Str.Izlazului ,de la Neagu C Ion până în DJ 159,L= 1,582 km. - Str. Livezilor,de la Mocanu C Ion la Olaru Aurelian, L= 0,492 km. 	1864	Domeniul public atestat prin HG nr.1356/2001 (prin dezmembrarea poz.nr.2 din inventar).
41	1.3.7.1	Străzile localității IUCȘA	<ul style="list-style-type: none"> - Str.Tineretului ,de la Burghetea N Constantin până la Roșu Anica, L= 1,896 km. (Tronson n r. 2 din DC 81 clasat prin HG 540/2000, anexa 3) . - Scolii, din Str. Tineretului până la Cozma V Grigore , L= 2,176 km. (Tronson nr.1 din DC 72 clasat prin HG nr. 540/2000, anexa 3). - Str. Vadului , de la Pod Iucșa până la Alexa Petrache, L= 1,954 km. -Str. Arinului,de la Aruștei Petru până la Palaghia Romel , L= 0,202 km. - Str. Zorilor,de la Fundăcescu I Maria până la Fundăcescu M Vasile, L=0,222 km. Str. Salcâmului, de la Dur Victoria până la Suhuleț Gheorghe, L= 0,486 km. 	1864	Domeniul public atestat prin HG nr. 1356/2001 (prin dezmembrarea poz.nr.2 din inventar).



					<p>Str- Viilor, de la Onu Neculai până la Maxim Neculai, L=0,210 km. Str. Aleea Viilor , de la Lupu Gheorghe până la Str- Mărului, L= 0,130 km. Str. Liliacului ,de la Enache C Maria până în Str. Mărului, L=0,240 km Str.Ulmului, din Str. Scolii până la Drăgășanu Costache, L=0,800 km. - Str.Mărului, de la Moroșanu Cezar până la Apalaghidei Chiriac, L= 0,970 km. - Str. Viorelelor , din Str. Școlii până la Râul Bozieni, L=0,360 km</p>
--	--	--	--	--	--



Președinte : GRUMEZESCU DOINEL ,primarul comunei

Membri : BĂLȚĂTESCU DOREL – secretarul comunei

ENACHE DAN – referent agent agricol

GROSU FLORIN ,inspector contabilitate

MANOLACHE CONSTANTIN ,referent impozite și taxe